



## Ecología

# Patrones de diversidad de plantas en un gradiente de baja elevación en el Chocó, Colombia, usando especies indicadoras (Rubiaceae)

## *Patterns of plant diversity in a low elevation gradient in Chocó, Colombia using indicator species (Rubiaceae)*

Hamleth Valois-Cuesta\*, Jhon Alexander Córdoba-Arias y Enrique Rentería-Arriaga

Programa de Biología, Facultad de Ciencias Naturales, Universidad Tecnológica del Chocó, Cra. 22 N.º 18B–10, Nicolás Medrano, Quibdó, Colombia

Recibido el 21 de enero de 2016; aceptado el 22 de agosto de 2016

Disponible en Internet el 16 de noviembre de 2016

### Resumen

Rubiaceae es una familia de plantas ampliamente distribuida y diversificada en ambientes tropicales. Este grupo de plantas se ha utilizado para determinar los patrones de diversidad en la región Neotropical. En este trabajo se evaluaron los cambios en la diversidad y la composición de las especies de rubiáceas a través de un gradiente altitudinal (45-100, > 100-200, > 200-300 m snm) en la serranía de Baudó, Chocó, Colombia. Se establecieron 30 parcelas de 400 m<sup>2</sup>, 10 en cada una de las franjas altitudinales (0.4 ha). En cada parcela, se registró el número de los individuos por especie de Rubiaceae. Se registraron 54 morfoespecies y 21 géneros en total. *Psychotria* (33.3%), *Faramea* (28.6%), *Coussarea* (23.8%) y *Palicourea* (19%) fueron los géneros más ricos en especies. La franja altitudinal con más especies fue 45-100 m (57.4%), seguido de > 100-200 m (51.8%) y > 200-300 m (26%). Las franjas altitudinales inferiores (45-100 y > 100-200 m) mostraron mayor diversidad que la franja más alta (> 200-300 m). La similitud florística entre las comunidades fue inferior al 60%. En general, la diversidad de plantas disminuye con la altitud y la composición de especies cambia a través de gradientes de alta o baja elevación.

© 2016 Universidad Nacional Autónoma de México, Instituto de Biología. Este es un artículo Open Access bajo la licencia CC BY-NC-ND (<http://creativecommons.org/licenses/by-nc-nd/4.0/>).

**Palabras clave:** Alto Baudó; Biodiversidad; Pacífico colombiano; *Palicourea*; *Psychotria*

### Abstract

Rubiaceae is a plant family widely distributed and diversified in tropical environments. This group of plants has been used to determine patterns of diversity in the Neotropical region. Here, the changes in the diversity and the species composition of the Rubiaceae family across an altitudinal gradient (45-100, > 100-200, > 200-300 m) in the serranía de Baudó, Chocó, Colombia were evaluated. We established 30 plots of 400 m<sup>2</sup>, 10 in each of the elevational zones (0.4 ha). In each plot, the number individuals per specie of Rubiaceae was recorded. In total, 54 morphospecies and 21 genera were recorded. *Psychotria* (33.3%), *Faramea* (28.6%), *Coussarea* (23.8%) and *Palicourea* (19%) were the most species-rich genera. The altitudinal zone with more species was 45-100 m (57.4%), followed by > 100-200 m (51.8%) and > 200-300 m (26%). The lower altitudinal zones (45-100 and > 100-200 m) showed greater diversity than the highest elevation zone (> 200-300 m). The floristic similarity among communities was less than 60%. In overall, plant diversity decreases with elevation and changes in species composition occur across gradients of high or low elevation.

© 2016 Universidad Nacional Autónoma de México, Instituto de Biología. This is an open access article under the CC BY-NC-ND license (<http://creativecommons.org/licenses/by-nc-nd/4.0/>).

**Keywords:** Alto Baudó; Biodiversity; Colombian Pacific; *Palicourea*; *Psychotria*

### Introducción

Rubiaceae es una familia de angiospermas (plantas con flores) con distribución principalmente en ambientes tropicales y subtropicales (Mendoza, Ramírez y Jiménez, 2004). Esta

\* Autor para correspondencia.

Correo electrónico: [hamlethvalois@gmail.com](mailto:hamlethvalois@gmail.com) (H. Valois-Cuesta).

La revisión por pares es responsabilidad de la Universidad Nacional Autónoma de México.

familia presenta cerca de 13,548 especies (The Plant List, 2010), de las cuales, en Colombia se registran 1,111 especies (1,095 nativas), principalmente en los bosques andinos, amazónicos y del Chocó biogeográfico (Bernal, Gradstein y Celis, 2015; Mendoza et al., 2004). La amplia diversificación y distribución de este grupo de plantas ha permitido su uso para determinar patrones de diversidad a diferentes escalas (alfa, beta y gamma) (Mendoza-Cifuentes, 2012; Mendoza et al., 2004; Terán, 2006; Villareal et al., 2006). Los inventarios de Rubiaceae realizados en diferentes localidades de varios países (Colombia y Bolivia) revelan que la riqueza y la diversidad de especies disminuye con la elevación y que la composición de las comunidades cambia con la amplitud del gradiente (Mendoza-Cifuentes, 2012; Mendoza et al., 2004; Terán, 2006). Estos patrones de diversidad también los presentan otros grupos de plantas como melastomataceas y el gremio de los árboles (Mendoza-Cifuentes, 2012; Mendoza et al., 2004) y parecen ser generalizados en bosques montanos neotropicales (Gentry, 1995).

Las rubiáceas son útiles para determinar patrones de diversidad en bosques neotropicales, pero los datos obtenidos para plantear las anteriores tendencias provienen principalmente de bosques andinos ubicados por encima de los 400 m de elevación (Gentry, 1986; Mendoza-Cifuentes, 2012; Mendoza et al., 2004; Terán, 2006), desconociendo si los patrones de diversidad determinados por esta familia se manifestarán en otras regiones ricas en especies pero localizadas a una elevación menor (<400 m snm).

El Chocó biogeográfico colombiano es una de las regiones más biodiversas del mundo (Gentry, 1986), donde la familia Rubiaceae es el grupo de espermatofitos más diversificado con 370 especies, de las cuales, 365 son nativas de Colombia (Bernal et al., 2015; Mosquera, Robledo y Asprilla, 2007; Rangel y Rivera-Díaz, 2004). El paisaje de esta región está dominado por llanuras aluviales y colinas de baja altura (Poveda, Rojas, Rudas y Rangel, 2004) que brindan un escenario para evaluar si los patrones de diversidad determinados por las rubiáceas en ambientes montanos son diferentes a aquellos presentes en sistemas de baja elevación.

El objetivo del presente trabajo fue analizar cómo cambia la diversidad y la composición de especies de la familia Rubiaceae a lo largo de un gradiente de elevación por debajo de 400 m en la serranía del Baudó, Chocó, Colombia, y si el patrón identificado en la serranía del Baudó difiere al descrito en otros sistemas montanos de mayor altitud.

## Materiales y métodos

La serranía del Baudó es una formación montañosa en el Pacífico colombiano que se separa de la Cordillera (Occidental) de los Andes por el valle del río Atrato en el departamento del Chocó, Colombia. Se extiende desde el sur del departamento del Chocó, donde es bordeada por el río Baudó, hacia el norte terminando cerca al golfo de San Miguel en Panamá, donde es llamada serranía del Sapo. Su altura máxima es alcanzada en el Alto del Buey (1,845 m snm) donde nace el río Baudó. Geológicamente, la serranía del Baudó se formó durante el Cretácico tardío y el

Paleoceno tras compactar volcanes oceánicos cuando la Placa de Nazca fue empujada hacia el oeste por la Placa Sudamericana (Macía, 1985). La serranía del Baudó constituye una de las subregiones menos exploradas biológicamente en el Chocó biogeográfico y se caracteriza por un clima húmedo-muy húmedo y llanuras aluviales (0-50 m snm), piedemontes (50-100 m snm), colinas bajas (100-200 m snm), colinas medias (200-500 m snm) y colinas altas (500-1,000 m snm) (Poveda et al., 2004). Con excepción del Alto del Buey, en el Chocó biogeográfico, las alturas superiores a los 1,000 m (unidad subandino cordillerano) se encuentran en el costado oeste de la Cordillera Occidental (Poveda et al., 2004).

El estudio se realizó concretamente en inmediaciones de los corregimientos de Yucal, Chachajo y Pascuitas (municipio del Alto Baudó), correspondientes a unidades de paisaje de aluvial-piedemonte, colinas bajas y colinas medias, respectivamente (fig. 1). En el municipio del Alto Baudó la precipitación es de 5,909-8,494 mm anuales, la temperatura de 23.28 °C y la humedad relativa supera el 80% (Poveda et al., 2004).

Las especies de Rubiaceae presentan hojas simples, opuestas o verticiladas, con venación pinnada, margen entero y estípulas interpeciolares, persistentes o caducas. Flores generalmente hermafroditas, solitarias o en inflorescencia; corola tubular con 4-6 lóbulos terminales, 4-6 estambres unidos a los pétalos y pistilos generalmente con 2 carpelos, ovario ínfero. Frutos secos y capsulares o carnosos como bayas o drupas (Gentry, 1996).

Algunos atributos que hacen de Rubiaceae un grupo indicador de patrones de diversidad en bosques tropicales son: 1) alta riqueza de especies en variedad de ecosistemas (cerca de 5,000 especies coexisten en bosques del neotrópico), siendo una de las familias más diversificadas en montañas y tierras bajas de Colombia (Bernal et al., 2015; Mendoza-Cifuentes, 2012; Mendoza et al., 2004); 2) alto endemismo o distribución restringida a ciertos ambientes (cerca del 59% de las especies de montaña presentan distribución restringida; Anderson, 1995); 3) Pocos géneros ampliamente diversificados o con pocas especies; 4) son hierbas, arbustos o árboles pequeños fáciles de reconocer taxonómicamente en campo (Mendoza-Cifuentes, 2012).

Los muestreos de vegetación se realizaron entre marzo de 2004 y junio de 2005, para ello se establecieron 30 transectos de 5 × 80 m (400 m<sup>2</sup>), 10 en cada franja altitudinal (0.4 ha): 45-100 m snm (aluvial-piedemonte en Yucal), >100-200 (colinas bajas en Chachajo) y >200-300 (colinas medias en Pascuita). La posición de los transectos en cada franja altitudinal se hizo considerando una distancia de separación aproximada de 20 m (Villareal et al., 2006). En cada transecto se recolectaron todas las morfoespecies de la familia Rubiaceae, cuantificando el número total de individuos y su hábito de crecimiento (hierba, arbusto, árbol). El material vegetal recolectado fue identificado hasta especie usando literatura especializada (Gentry, 1996; Mendoza et al., 2004), por confrontación con los ejemplares de los herbarios CHOCÓ (Universidad Tecnológica del Chocó), COL (Universidad Nacional de Colombia) (<http://www.biovirtual.unal.edu.co/ICN/>), Missouri Botanical Garden (<http://www.tropicos.org>; Tropicos, 2015) y New York Botanical Garden (<http://www.nybg.org/>); y gracias a la




Figura 1. Unidades de paisaje identificadas en el área de influencia de la serranía del Baudó, Chocó, Colombia: A) colinas medias entre >200 y 300 m snm, B) colinas bajas entre >100 y 200 m snm y C) llanuras aluviales-piedemonte en la cuenca alta del río Baudó entre 45 y 100 m snm.

colaboración de especialistas en la flora colombiana y del Chocó biogeográfico. La validez de los nombres científicos para cada una de las especies identificadas se comprobó en las bases de datos especializadas: Trópicos (<http://www.tropicos.org>) y The plant list (<http://www.theplantlist.org>). Todas las muestras recolectadas se encuentran depositadas en el Herbario CHOCÓ y su clasificación se basa en los trabajos del grupo de filogenética de

angiospermas (APG III) (APG III, 2009; Chase y Reveal, 2009; Haston, Richardson, Stevens, Chase y Harris, 2009).

#### Análisis de los datos

A partir de los inventarios de vegetación realizados en cada franja altitudinal, se estimó la riqueza de especies mediante el empleo de los estimadores de riqueza Chao1 y ACE (Colwell, 2013). Posteriormente, se calcularon los índices de diversidad de Shannon e inverso del índice de dominancia de Simpson (Colwell, 2013), así como el índice de equitatividad de Pielou (Colwell, 2013; Villareal et al., 2006). El peso ecológico de las especie en cada franja altitudinal fue calculado con el Índice de Valor de Importancia Ecológica Simplificado (IVIs) (Ramírez, 2006). Este índice se estimó, para cada especie, sumando la densidad o abundancia relativa de cada especie (densidad absoluta de la especie dividida por la suma de las densidades absolutas de todas las especies) con la frecuencia relativa de cada especie (frecuencia absoluta de la especie dividida entre la sumatoria de todas las frecuencias absolutas de las especies): (IVIs = [densidad relativa + frecuencia relativa]). La densidad o abundancia absoluta para cada especie se calculó como la suma de todos los individuos de una especie encontrados y la frecuencia absoluta se calculó como la suma del número de parcelas de cada sistema donde se halló la especie (Ramírez, 2006; Villareal et al., 2006).

Se evaluaron con la prueba Chi-cuadrada las diferencias estadísticas en la densidad de individuos, número de especies y de géneros entre franjas altitudinales. Con el fin de observar diferencias en la composición florística de las franjas altitudinales y explorar gradientes subyacentes de la relación entre las diferentes elevaciones y las variables estructurales de la vegetación en ellas, se realizó un análisis de correspondencia canónica (ACC) usando 2 matrices, una con datos de abundancia de individuos para cada especie (matriz especies) y otra con datos de abundancia, riqueza, diversidad y elevación (matriz ecológica-ambiental). Ambas matrices tenían como factor de clasificación los 30 transectos muestreados a lo largo del gradiente. Adicionalmente, para estimar el grado de similitud florística entre las franjas altitudinales se calcularon los índices de diversidad beta de Jaccard (ecuación 1) y Sonrensen (ecuación 2) y sus estimadores probabilísticos (Chao- $\hat{J}_{abd}$  y Chao- $\hat{S}_{abd}$ , respectivamente) propuestos por Chao, Chazdon, Colwell y Shen (2005):

$$\text{Chao} - \hat{J}_{abd} = UV/(U + V - UV) \quad (1)$$

$$\text{Chao} - \hat{S}_{abd} = 2UV/(U + V) \quad (2)$$

Donde U y V representan las abundancias totales de las especies compartidas en los inventarios o ensamblajes 1 y 2, respectivamente. Valores cercanos a 1 indican composiciones idénticas mientras que valores cercanos a 0 indican falta de similitud. Una descripción detallada de las ecuaciones de los estimadores para los índices aquí descritos puede verse en Chao et al. (2005).

Para la estimación de la riqueza y los índices de diversidad se usó el programa Estimates versión 9 (Colwell, 2013). El ACC se realizó con el programa CANOCO versión 4.5 (ter Braak y

Šmilauer, 2002), empleando las opciones fijadas por defecto. Todas las pruebas estadísticas se realizaron en el entorno de programación R (R Core Team, 2012).

## Resultados

Se registraron 54 especies o morfoespecies de 21 géneros en los 30 transectos de 400 m<sup>2</sup> (1.2 ha en total), siendo *Psychotria* (33.3%), *Faramaea* (28.6%), *Coussarea* (23.8%) y *Palicourea* (19%) los géneros más ricos en especies (anexo 1). Las franjas altitudinales variaron significativamente en número de individuos y especies (Chi-cuadrada: individuos  $\chi^2 = 78.7$ ,  $p < 0.0001$ , especies  $\chi^2 = 6.7$ ,  $p = 0.03$ ), pero no en número de géneros ( $\chi^2 = 2.1$ ,  $p = 0.3$ ). La franja altitudinal con mayor densidad de individuos y riqueza taxonómica (número de géneros y especies) fue la de 45-100 m (unidad aluvial-piedemonte) con 215 individuos (52.6%), 31 especies (57.4%) y 16 géneros (76.2%); seguida por >100-200 (colinas bajas) con 124 individuos (30.3%), 28 especies (51.8%) y 15 géneros (71.4%) y >200-300 (colinas medias) con 70 individuos (17.1%), 14 especies (26%) y 9 géneros (42.8%) (anexo 1).

Las curvas de acumulación de especies indicaron que el esfuerzo de muestreo fue significativo para registrar la riqueza de especies de Rubiaceae en cada franja altitudinal (porcentaje de especies observadas a partir de lo predicho por los estimadores; 45-100: Chao=84.7%, ACE=82.8%; >100-200: Chao=93%, ACE=88%; >200-300: Chao=90.3%, ACE=88.6%), no obstante, revelaron una mayor probabilidad de incrementos en la riqueza de especies en la franja 45-100 (promedio  $\pm$  desviación típica: Chao1 =  $36.6 \pm 5.3$ , ACE =  $37.4 \pm 0.0$ ) que en >100-200 (Chao1 =  $30.1 \pm 2.5$ , ACE =  $31.8 \pm 0.0$ ) o >200-300 (Chao1 =  $15.5 \pm 2.6$ , ACE =  $15.8 \pm 0.0$ ) (fig. 2).

Los valores de diversidad fueron mayores en las franjas altitudinales más bajas (45-100 y >100-200 m snm) que en las más altas (>200-300 m snm) (fig. 3). Por su parte, la equitatividad fue alta y no varió sustancialmente entre las franjas altitudinales (45-100 = 0.85, >100-200 = 0.88, >200-300 = 0.89).

La importancia ecológica promedio (IVIs por especie) de las especies varió entre franjas altitudinales (Kruskal-Wallis,  $\chi^2 = 9.6$ ,  $g1 = 2$ ,  $p = 0.008$ ), siendo mayor en las franjas más altas que en las más bajas (promedio  $\pm$  1 error típico: 45-100 =  $6.5 \pm 1.0$ ,  $n = 31$  especies; >100-200 =  $7.1 \pm 1.2$ ,  $n = 28$  especies; >200-300 =  $14.3 \pm 2.8$ ,  $n = 14$  especies; anexo 1). Sin embargo, el IVIs varió entre especies dentro y entre franjas altitudinales (anexo 1). En términos generales, las especies con mayor IVIs fueron *Psychotria capitata*, *Coussarea garciae*, *Hippotis albiflora*, *Posoqueria* sp. 1 y *P. sulcata* (anexo 1).

El análisis multivariante tipo ACC (fig. 4), mostró claras diferencias en la composición florística entre las franjas altitudinales. Al respecto, las parcelas entre >100-200 y >200-300 m snm, se ubicaron en el extremo superior izquierdo del primer eje del ACC, claramente separadas de las parcelas inventariadas a 45-100 m snm, que se agrupan en el extremo opuesto del gradiente donde se relacionaron con mayores valores de

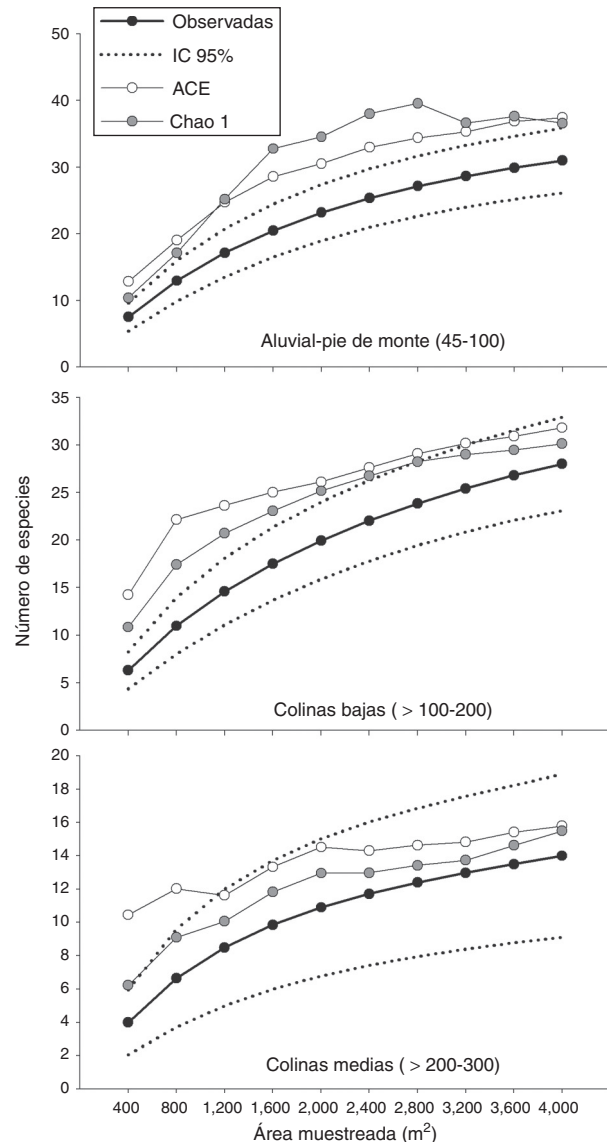


Figura 2. Curvas de acumulación de especies para la familia Rubiaceae en 3 unidades de paisaje de la serranía del Baudó, Chocó, Colombia. La línea punteada indica los intervalos de confianza al 95% para las especies observadas.

abundancia, riqueza y diversidad de especies. De manera complementaria, el análisis de similitud corrobora los resultados aportados por el ACC. Es decir, también muestra cómo la similitud florística entre las comunidades de las diferentes franjas es muy baja, especialmente entre comunidades ubicadas en las franjas altitudinales más altas (tabla 1).

Fitosociológicamente, la franja ubicada a 45-100 m snm es dominada por especies como *Palicourea leuconeura*, *P. capitata*, *Pentagonia wendlandii*, *P. poeppigiana* y *H. albiflora*, mientras que la franja >100-200 es caracterizada por *P. sulcata*, *Coussarea latifolia*, *Rudgea hostmanniana*, *Psychotria* sp. 4 y *C. garciae*. Por su parte, la franja >200-300, está representada por *Posoqueria* sp. 1 y *Notopleura macrophylla*, pero también por 2 especies muy abundantes en la franjas más bajas, *P. capitata* en 45-100 y *C. garciae* en >100-200 (anexo 1).

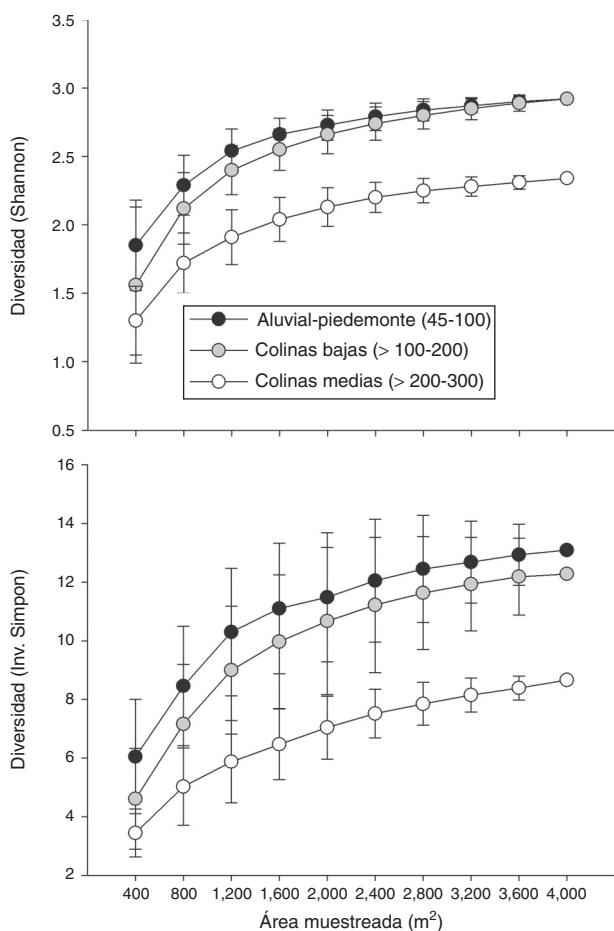


Figura 3. Curvas de diversidad acumulada para la familia Rubiaceae en 3 unidades de paisaje de la serranía del Baudó, Chocó, Colombia.

**Discusión**

En la serranía del Baudó, en una franja altitudinal entre 45 y 300 m snm, se registraron 54 especies y 21 géneros de la familia Rubiaceae, siendo *Psychotria*, *Faramea*, *Coussarea* y *Palicourea* los géneros más ricos en especies. Esta situación es esperada ya que los géneros *Psychotria*, *Faramea* y *Palicourea* se encuentran dentro de los grupos más representativos al realizar inventarios florísticos a escala local (Alto Baudó) (Mosquera et al., 2007) y regional en el Chocó biogeográfico colombiano (Bernal et al., 2015; Rangel y Rivera-Díaz, 2004; Poveda et al., 2004).

La riqueza de especies de rubiáceas encontrada en la serranía del Baudó equivale al 15.8% de la registrada para el Chocó

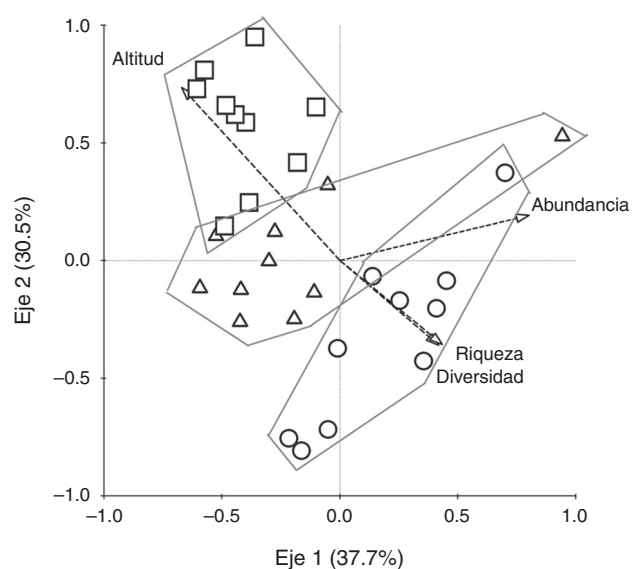


Figura 4. Análisis de correspondencia canónica (ACC) para los 2 primeros ejes, con los datos de abundancia de individuos, riqueza y diversidad de especies de Rubiaceae en 3 unidades de paisaje en la serranía del Baudó, Chocó, Colombia. Franjas altitudinales: 45-100 (círculos), > 100-200 (triángulos) y > 200-300 (cuadros). Los valores en los ejes 1 y 2 indican el porcentaje de varianza acumulada por cada eje.

biogeográfico (342 especies) (Rangel y Rivera-Díaz, 2004; Rangel et al., 2004) y al 4.86% de la registrada para Colombia (1,111 especies) (Bernal et al., 2015).

En este estudio se registraron en promedio  $24 \pm 1.5$  especies por unidad de área (0.4 ha), en un gradiente altitudinal entre 45 y 300 m snm. Al comparar estos datos con aquellos obtenidos en otras localidades de la serranía del Baudó (Pie de Pató y Nauca) (38 especies en 0.2 ha a 57 m snm) (Mosquera et al., 2007) y varias localidades andinas de Colombia ( $18.0 \pm 1.4$  especies en 0.4 ha a 1,000-3,100 m snm) (Mendoza-Cifuentes, 2012) y Bolivia (18 especies en 0.4 a 2,000-2,500 m snm) (Terán, 2006), queda claro que la riqueza de rubiáceas (por unidad de área) es alta en la serranía del Baudó con relación a otras regiones neotropicales (Rangel y Rivera-Díaz, 2004). Una posible explicación a este hecho puede estar en la alta heterogeneidad de hábitat que genera la elevación de la serranía del Baudó en medio de planicies aluviales, las condiciones climáticas (temperatura, humedad relativa y precipitación) no estacionales, características del Chocó (Poveda et al., 2004) y a que la región históricamente ha sido un corredor donde convergen las floras de Norte y Suramérica. La interacción de todos estos factores ha propiciado un escenario para la alta

Tabla 1  
Recambio de especies e índices de diversidad beta entre comunidades de rubiáceas ubicadas en diferentes unidades del paisaje en la serranía del Baudó, Chocó, Colombia.

Ensamblaje 1	Ensamblaje 2	Número de especies			Índices de similitud y estimadores			
		Total	Comunes	%	Chao-J	Chao-Jest	Chao-S	Chao-Sest
Aluvial-piedemonte (0.4 ha)	Colinas bajas (0.4 ha)	50	9	18	0.19	0.20	0.32	0.33
Aluvial-piedemonte (0.4 ha)	Colinas medias (0.4 ha)	36	9	25	0.35	0.42	0.51	0.59
Colinas bajas (0.4 ha)	Colinas medias (0.4 ha)	37	5	13.5	0.11	0.11	0.20	0.20



Especies	Unidades de paisaje														
	Yucal (aluvial-piedemonte 45-100 m snm)					Chachajo (colinas bajas > 100-200 m snm)					Pascuita (colinas medias > 200-300)				
	D	DR	F	FR	IVIs	D	DR	F	FR	IVIs	D	DR	F	FR	IVIs
<i>Faramaea</i> sp. 3						2	1.6	0.1	1.6	3.2					
<i>Faramaea suerrensis</i> (Donn.Sm.) Donn.Sm.						1	0.8	0.1	1.6	2.4					
<i>Genipa americana</i> L.	2	0.9	0.1	1.4	2.3	3	2.4	0.2	3.2	5.6	3	4.3	0.3	7.5	11.8
<i>Gonzalagunia dicocca</i> Cham. & Schltdl.	1	0.5	0.1	1.4	1.8										
<i>Gonzalagunia panamensis</i> (Cav.) K.Schum.	4	1.9	0.2	2.7	4.6										
<i>Guettarda sanblasensis</i> Dwyer	1	0.5	0.1	1.4	1.8										
<i>Hippotis albiflora</i> H.Karst.	12	5.6	0.6	8.1	13.7	4	3.2	0.3	4.8	8.0	5	7.1	0.4	10	17.1
<i>Macrocnemum pastoense</i> H.Karst.	4	1.9	0.3	4.1	5.9										
<i>Macrocnemum</i> sp. 1						1	0.8	0.1	1.6	2.4					
<i>Notopleura macrophylla</i> (Ruiz & Pav.) C.M.Taylor											8	11.4	0.3	7.5	18.9
<i>Palicourea crocea</i> (Sw.) Schult.						3	2.4	0.2	3.2	5.6					
<i>Palicourea leuconeura</i> Standl.	39	18.2	0.8	10.8	29.0										
<i>Palicourea seemannii</i> Standl.						6	4.8	0.3	4.8	9.6					
<i>Palicourea</i> sp. 1	8	3.7	0.3	4.1	7.8										
<i>Palicourea</i> sp. 2						6	4.8	0.2	3.2	8.0					
<i>Pentagonia alba</i> Dwyer	7	3.3	0.3	4.1	7.3										
<i>Pentagonia</i> sp. 1						2	1.6	0.1	1.6	3.2					
<i>Pentagonia wendlandii</i> Hook.f.	21	9.8	0.3	4.1	13.9	1	0.8	0.1	1.6	2.4	3	4.3	0.3	7.5	11.8
<i>Posoqueria latifolia</i> (Rudge) Schult.	3	1.4	0.2	2.7	4.1										
<i>Posoqueria</i> sp. 1	7	3.3	0.1	1.4	4.6						12	17.1	0.6	15	32.1
<i>Posoqueria</i> sp. 2											3	4.3	0.2	5	9.3
<i>Posoqueria</i> sp. 3	12	5.6	0.3	4.1	9.7										
<i>Psychotria capitata</i> Ruiz & Pav.	16	7.5	0.5	6.8	14.2						12	17.1	0.7	17.5	34.6
<i>Psychotria marginata</i> Sw.											1	1.4	0.1	2.5	3.9
<i>Psychotria officinalis</i> (Aubl.) Rausch. ex Sandwith	4	1.9	0.2	2.7	4.6										
<i>Psychotria poeppigiana</i> Müll.Arg.	21	9.8	0.3	4.1	13.9						1	1.4	0.1	2.5	3.9
<i>Psychotria</i> sp. 1	2	0.9	0.2	2.7	3.6	2	1.6	0.2	3.2	4.8					
<i>Psychotria</i> sp. 2	1	0.5	0.1	1.4	1.8						1	1.4	0.1	2.5	3.9
<i>Psychotria</i> sp. 3	1	0.5	0.1	1.4	1.8										
<i>Psychotria</i> sp. 4	7	3.3	0.3	4.1	7.3	9	7.3	0.5	7.9	15.2					
<i>Psychotria suerrensis</i> Donn.Sm.	1	0.5	0.1	1.4	1.8										
<i>Psychotria sulcata</i> Wall. ex Hook.f.						27	21.8	0.6	9.5	31.3					
<i>Randia armata</i> (Sw.) DC.						3	2.4	0.2	3.2	5.6					
<i>Randia</i> sp. 1											5	7.1	0.3	7.5	14.6
Rubiaceae NN1						1	0.8	0.1	1.6	2.4					
Rubiaceae NN2						2	1.6	0.2	3.2	4.8					
<i>Rudgea hostmanniana</i> Benth.	9	4.2	0.3	4.1	8.3	10	8.1	0.5	7.9	16.0					
<i>Warszewiczia</i> sp. 1	1	0.5	0.1	1.4	1.8										
Total	215	100	7.5	100	200	124	100	6.3	100	200	70	100	4	100	200

## Referencias

- Anderson, L. (1995). Diversity and origins of Andean Rubiaceae. En S. Churchill, H. Baslev, E. Forero, y J. Luteyn (Eds.), *Diversity and conservation of neotropical montane forests* (pp. 441–450). Nueva York: The New York Botanical Garden.
- Antonelli, A. y Sanmartín, I. (2011). Why are there so many plant species in the Neotropics? *Taxon*, 60, 403–414.
- APG III. (2009). An update of the angiosperm phylogeny group classification for the order and families of flowering plants: APG III. *Botanical Journal of the Linnean Society*, 161, 105–121.
- Bernal, R., Gradstein, S. R. y Celis, M. (2015). *Catálogo de plantas y líquenes de Colombia*. Bogotá: Instituto de Ciencias Naturales, Universidad Nacional de Colombia. Recuperado 20 Jun 2015 de <http://catalogoplantadecolombia.unal.edu.co>
- Chao, A., Chazdon, R., Colwell, R. K. y Shen, T. J. (2005). A new statistical approach for assessing similarity of species composition with incidence and abundance data. *Ecology Letters*, 8, 148–159.
- Chase, M. W. y Reveal, J. L. (2009). A phylogenetic classification of the land plant to accompany APG III. *Botanical Journal of the Linnean Society*, 161, 122–127.

- Colwell, R.K. (2013). *Estimates: statistical estimation of species richness and shared species from samples*, Version 9. Recuperado 20 Jun 2015 de <http://purl.oclc.org/estimates>
- Gentry, A. H. (1986). Species richness and floristic composition of Chocó region plant communities. *Caldasia*, 15, 71–75.
- Gentry, A.H. (1995). Patterns of diversity and floristic composition in Neotropical montane forests. En S. P. Churchill, H. Balslev, E. Forero, y J. L. Luteyn (Eds.), *Biodiversity and conservation of Neotropical montane forests. Neotropical Montane Forest Biodiversity and Conservation Symposium I*. 21–26 Jun, 1993. New York: New York Botanical Garden.
- Gentry, A. H. (1996). *A field guide to the families and genera of woody plants of North West South America: (Colombia, Ecuador, Perú): with supplementary notes on herbaceous taxa*. Washington D.C: Conservation International.
- Givnish, T. J. (1999). On the causes of gradients in tropical tree diversity. *Journal of Ecology*, 87, 193–210.
- Haston, E., Richardson, J. E., Stevens, P. F., Chase, M. W. y Harris, D. J. (2009). The linear angiosperm phylogeny group (LAPG) III: a linear sequence of the families in APG III. *Botanical Journal of the Linnean Society*, 161, 128–131.
- Macia, S. (1985). Características petrográficas y geoquímicas de rocas basálticas de la Península de Cabo Corrientes (serranía de Baudó), Colombia. *Geología Colombiana*, 14, 25–38.
- Mazzola, M. B., Kin, A. G., Morici, E. F., Babinec, F. J. y Tamborini, G. (2008). Efecto del gradiente altitudinal sobre la vegetación de las sierras de Lihue Calel (La Pampa, Argentina). *Boletín de la Sociedad Argentina de Botánica*, 43, 103–109.
- Mendoza, H., Ramírez, B. y Jiménez, L. C. (2004). *Rubiaceae de Colombia, guía ilustrada de géneros*. Bogotá: Instituto de Investigación de Recursos Biológicos Alexander von Humboldt.
- Mendoza-Cifuentes, H. (2012). Patrones de riqueza específica de las familias Melastomataceae y Rubiaceae en la Cordillera Oriental, Colombia, Norte de los Andes y consideraciones para la conservación. *Colombia Forestal*, 15, 5–54.
- Mosquera, L. J., Robledo, D. y Asprilla, A. (2007). Diversidad florística de 2 zonas de bosque tropical húmedo en el municipio de Alto Baudó, Chocó-Colombia. *Acta Biológica Colombiana*, 12, 75–90.
- Osman, K. T. (2013). *Forest soils: properties and management*. New York: Springer.
- Poveda, C., Rojas, C. A., Rudas, A. y Rangel, J. O. (2004). El Chocó biogeográfico: ambiente físico. En J. O. Rangel (Ed.), *Colombia diversidad biótica IV, El Chocó biogeográfico/Costa Pacífica* (pp. 1–22). Bogotá: Universidad Nacional de Colombia-Conservación Internacional.
- R Core Team. (2012). *R: A language and environment for statistical computing*. Vienna, Austria: R Foundation for Statistical Computing. Recuperado 20 Jun 2015 de <http://www.R-project.org/>
- Ramírez, A. (2006). *Ecología, métodos de muestreo y análisis de poblaciones y comunidades*. Bogotá: Pontificia Universidad Javeriana.
- Rangel, J. O. y Rivera-Díaz, O. (2004). Diversidad y riqueza de espermatofitos en el Chocó biogeográfico. En J. O. Rangel (Ed.), *Colombia diversidad biótica IV, El Chocó biogeográfico/Costa Pacífica* (pp. 83–104). Bogotá: Universidad Nacional de Colombia-Conservación Internacional.
- Rangel, J. O., Rivera-Díaz, O., Giraldo-Cañas, D., Parra, C., Murillo, J. C., Gil, I., et al. (2004). Catálogo de espermatofitos en el Chocó biogeográfico. En J. O. Rangel (Ed.), *Colombia diversidad biótica IV, El Chocó biogeográfico /Costa Pacífica* (pp. 105–439). Bogotá: Universidad Nacional de Colombia Conservación Internacional.
- ter Braak, C. J. F. y Šmilauer, P. (2002). *CANOCO Reference manual and CANO-DRAW for Windows User's Guide version 4. 5*. Nueva York: Microcomputer Power.
- Terán, J. J. (2006). *Diversidad de la familia Rubiaceae en el Parque Nacional Carrasco (Limbo, Palmar y Guacharos)*. Cochabamba, Bolivia: Facultad de Ciencias y Tecnología, Universidad Mayr de San Simón. Tesis.
- The Plant List. (2010). *Version 1. Published on the Internet*. Recuperado 20 Jun 2015 de <http://www.theplantlist.org/>
- Tropicos. 2015. Tropicos.org. Missouri Botanical Garden [consultado 20 Jun 2015]. Disponible en <http://www.tropicos.org>
- Villareal, H., Álvarez, M., Córdoba, S., Escobar, F., Fagua, G., Gast, F., et al. (2006). *Manual de métodos para el desarrollo de inventarios de biodiversidad*. Bogotá: Instituto de Investigación de Recursos Biológicos Alexander Von Humboldt.